

### CÓMO LLEGAR

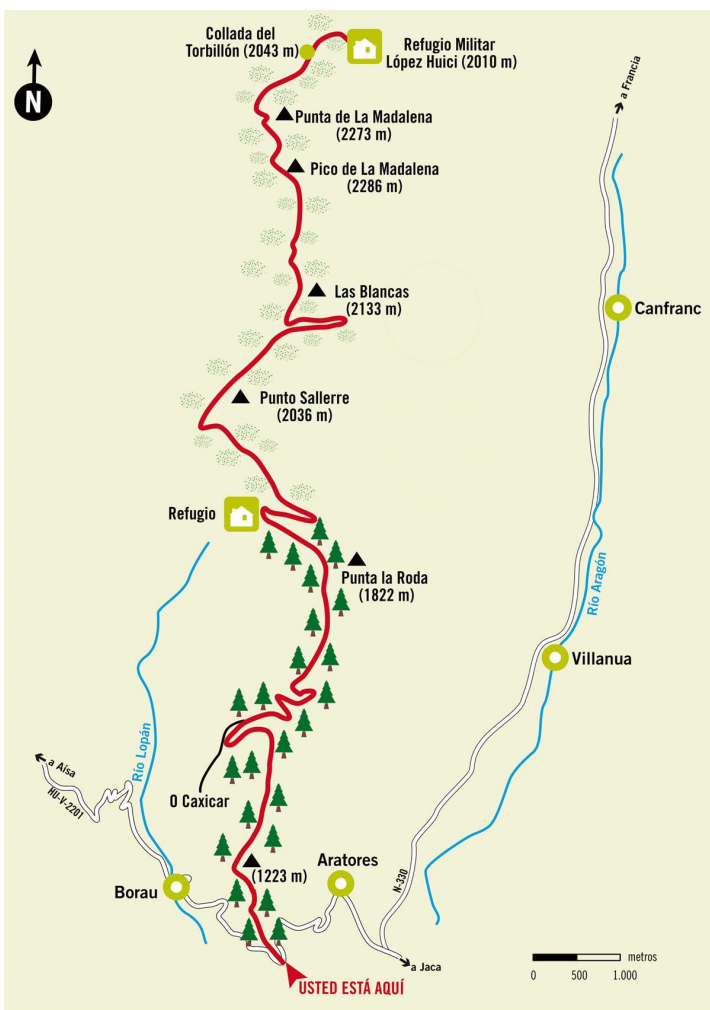
La ruta se inicia desde la carretera comarcal que une las poblaciones de Aratorés y Borau. A estas poblaciones se accede desde la ciudad de Jaca, tomando la nacional N330 dirección a Canfranc hasta la población de Castiello de Jaca, pasada la cual, se tomará un desvío a la izquierda dirección Aratorés.

Debido a su longitud se propone un recorrido mixto que se puede efectuar en vehículo hasta el kilómetro 9 (refugio pasada la Punta la Roda) y que atraviesa áreas forestales para posteriormente, continuar a pie cuando comienza el pastizal alpino. El itinerario discurre por la pista de Las Blancas, superando un amplio desnivel y observando espectaculares panorámicas.

### DESCRIPCIÓN DE LA RUTA

La ruta comienza a menos de 1.200 metros de altitud, en paisaje dominado por un joven pinar de repoblación. Ascendiendo poco a poco, el pinar se hace más maduro y el pino silvestre va dando paso a los rodales de pino negro, especie más adaptada al clima adverso de las alturas.

A 1.800 metros de altitud, son los pastizales alpinos los que dominan el paisaje acompañados por áreas de roquedos y canchales. En los alrededores de la Collada del Torbillón y del Refugio militar de López Huici, ya a 2.000 metros de altitud y en un ambiente típicamente alpino, se presentan espectaculares panorámicas del Valle del Aragón y de Aísa-Borau, destacando sus cotas más elevadas (Collarada, Aspe, Lecherines).



### AVES DESTACADAS

| RESIDENTES           |                |                               |
|----------------------|----------------|-------------------------------|
| Quebrantahuesos      |                | <i>Gypaetus barbatus</i>      |
| Buitre leonado       |                | <i>Gyps fulvus</i>            |
| Águila real          |                | <i>Aquila chrysaetos</i>      |
| Piquituerto          |                | <i>Laxia curvirostra</i>      |
| Verderón serrano     |                | <i>Serinus citrinella</i>     |
| Herrerillo capuchino |                | <i>Parus cristatus</i>        |
| Picamaderos negro    |                | <i>Drycopus martius</i>       |
| Gorrión alpino       |                | <i>Montifringilla nivalis</i> |
| Chova piquigualda    |                | <i>Pyrrhocorax graculus</i>   |
| Bisbita alpina       |                | <i>Anthus spinoletta</i>      |
| Trepador azul        |                | <i>Sitta europaea</i>         |
| ESTIVALES            | Roquero rojo   | <i>Monticola saxatilis</i>    |
| INVERNANTES          | Acentor alpino | <i>Prunella collaris</i>      |
| MIGRATORIAS          | Grulla común   | <i>Grus grus</i>              |

### PARA HACER PARTE EN COCHE

De utilizar vehículo se debe obligatoriamente, solicitar y recoger el permiso correspondiente en el Ayuntamiento de Borau (tfn. 974 364 538), pues no en todas las épocas se permite el paso de vehículos por la pista.



CARRETERA ENTRE BORAU Y ARADORES



REFUGIO DE L. HUICI

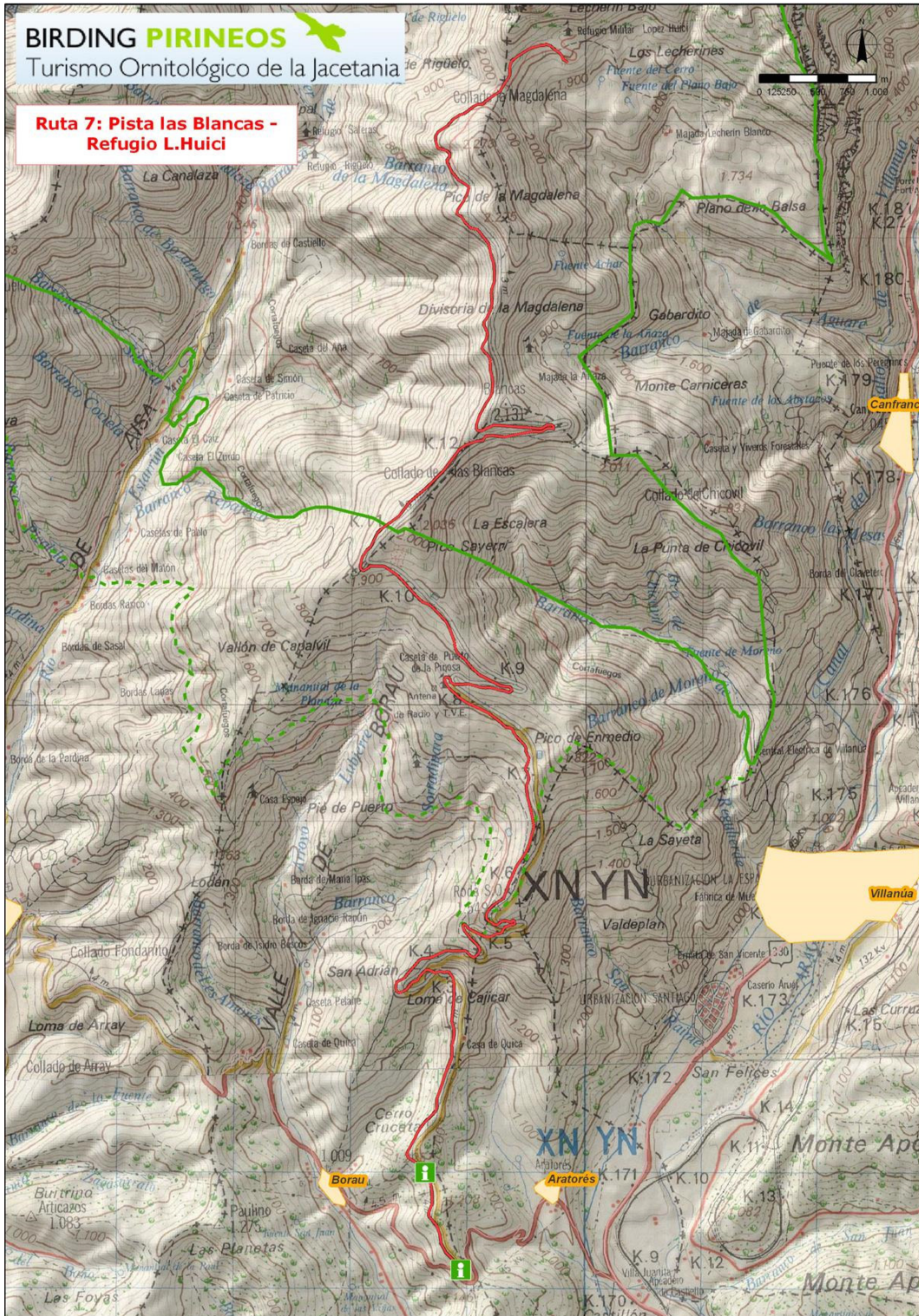
KM

18

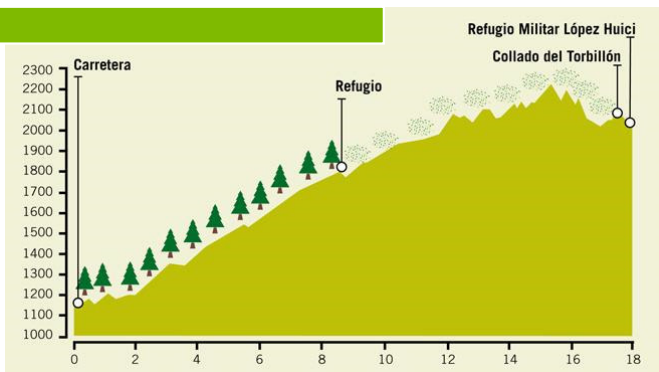


6 hrs.

MAPA



PERFIL



**MIDE**

- 1
- 1
- 1
- 3